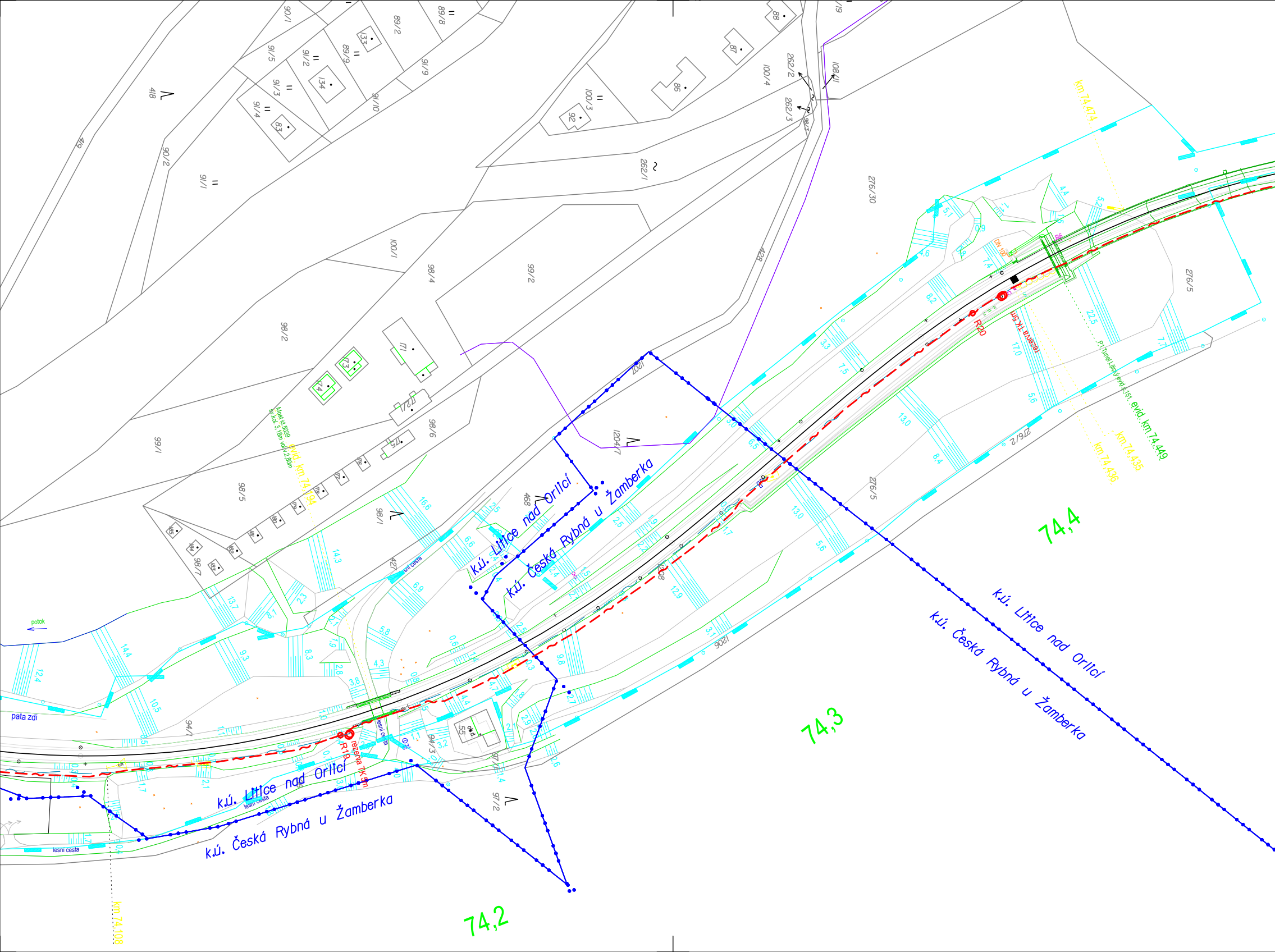

k.ú. Litice nad Orlicí
k.ú. Česká Rybná u Žamberka
k.ú. Litice nad Orlicí
k.ú. Česká Rybná u Žamberka
k.ú. Litice nad Orlicí
k.ú. Česká Rybná u Žamberka
74,2
74,3
74,4
km 74,108
km 74,194
km 74,435
km 74,436
km 74,449
km 74,474
Most ev.č. 5039
P.Tunel Litice
R19
R20
rezerva TK 5m
rezerva TK 5m
DN 100
potok
pata zdí
lesní cesta
lesní cesta
lesní cesta
1206
1207
1204/7
276/30
276/5
276/2
262/1
262/2
262/3
428
418
419
100/1
100/3
100/4
99/1
99/2
98/2
98/4
98/5
98/6
98/7
96/1
97/2
94/1
94/3
91/1
91/2
91/3
91/4
91/5
91/9
91/10
90/1
90/2
89/2
89/8
89/9
108/1
468
427
55

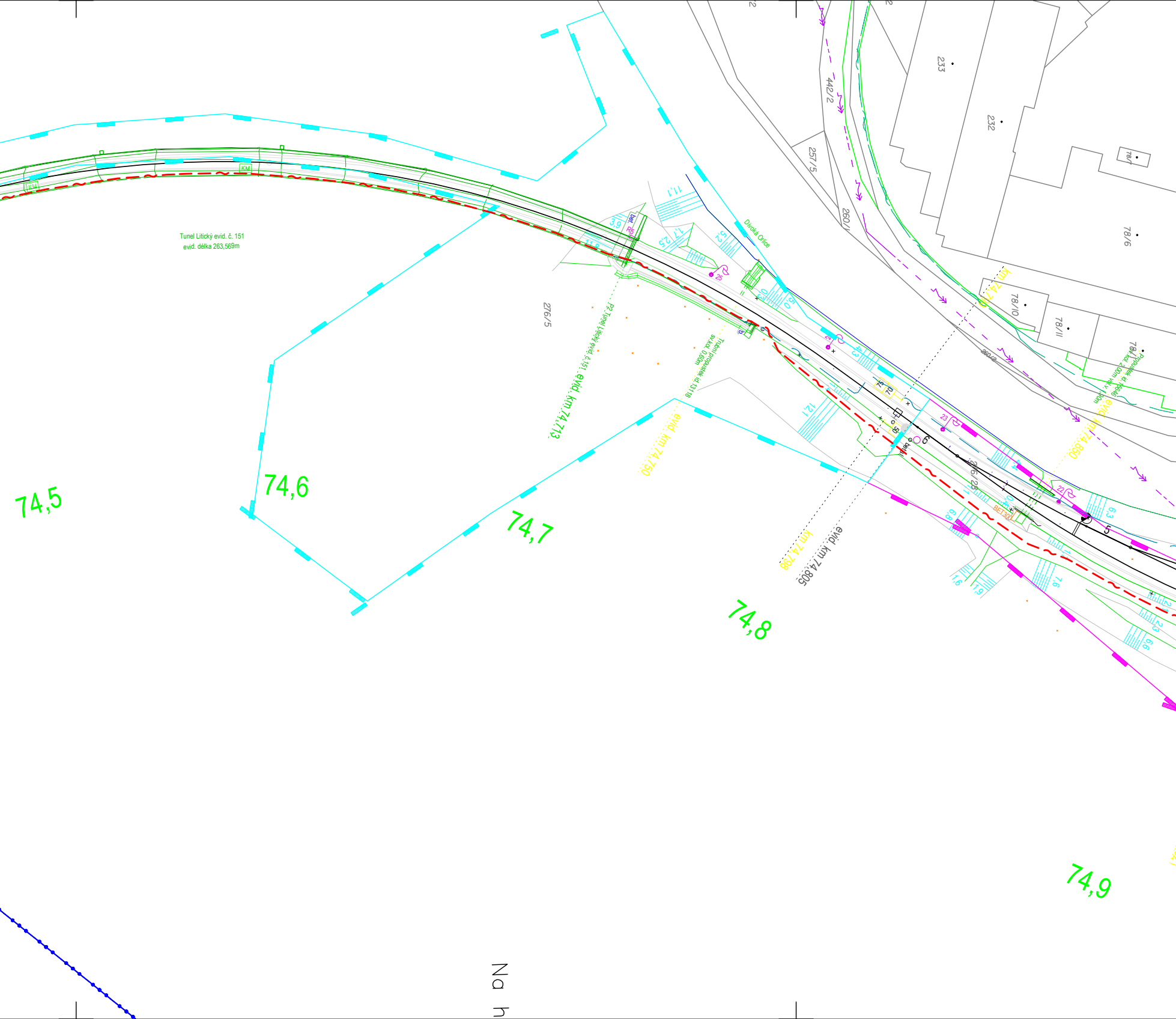
Tunel Litický evid. č. 151
evid. délka 263,569m
KM
74,5
74,6
74,7
74,8
74,9
P2 Tunel Litický evid. č. 151 evid. km 74,713
evid. km 74,750
Trubní propustek id.13118
sv.kol. 0,60m
km 74,798
evid. km 74,805
km 74,790
evid. km 74,850
Propustek id.15646
sv.kol. 2,00m vol.v. 1,90m
Divoká Orlice
276/5
257/5
260/1
260/2
442/2
233
232
78/6
78/10
78/11
78/7
276/28
11,1
3,9
bet.
R5
11,8
1,7
2,5
5,2
0,3
5,0
25
24
4,3
75
70
12,1
50
bet.sl.
6
23
4,4
0,4
BET300
22
6,3
5
6,8
1,6
1,9
7,6
2,1
2,3
6,6
Na h

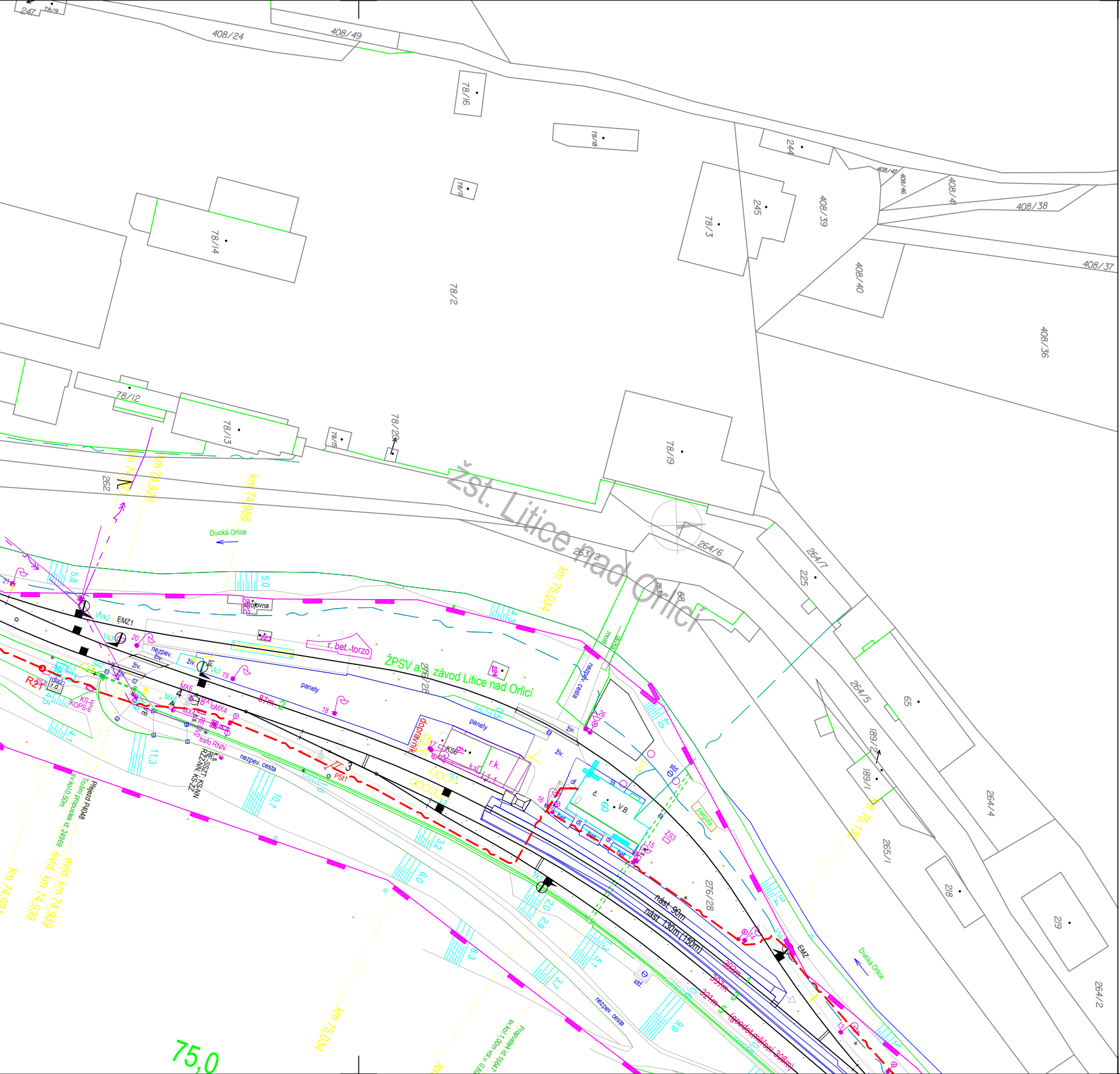
žst. Litice nad Orlicí
ŽPSV a.s. závod Litice nad Orlicí
Divoká Orlice
Divoká Orlice
km 74,925
km 74,996
km 75,034
km 75,034
km 75,115
75,0
78/14
78/12
78/13
78/16
78/18
78/2
78/3
78/19
245
244
408/24
408/49
408/39
408/40
408/41
408/38
408/37
408/36
263/2
264/6
264/7
264/5
264/4
264/2
225
65
189/2
189/1
265/1
218
219
276/28
262
EMZ1
EMZ
r. bet. torzo
panely
nezpev. cesta
trafo RNN
nást. 90m
nást. 130m (150m)
dopravník
Přejezd P4048
V.B.
R21
PSt1

LEGENDA:

NOVÉ ZAŘÍZENÍ

KO

KATASTRÁLNÍ MAPA

STÁVAJÍCÍ INŽENÝRSKÉ

Poznámka:
Zákres všech inženýrských sítí má
V ochranných pásmech inženýrských
Veškerá křížení kabelů s tratí či in
ČSN 73 6005 Prostorové uspořád

Projektovaná kabelová trasa
Projektovaná trasa uzemnění
Stávající kabelová trasa, záfukování DOK
Kabelový objekt
Rezerva na TK/ zab. zař. kabelu
Kabelová komora pro rezervu/spojku DOK

hranice drážního pozemku (SŽDC, s.o.)
hranice drážního pozemku (ČD, a.s.)
hranice parcelní
hranice katastrální

SÍTĚ
STÁVAJÍCÍ TRASA KABELU SSZT ZAB. ZAŘ
SDĚLOVACÍ KABELY
NN KABELY PODZEMNÍ
VN KABELY PODZEMNÍ
NN KABELY NADZEMNÍ
VN KABELY NADZEMNÍ
VVN KABELY NADZEMNÍ
VODOVOD
KANALIZACE
NTL PLYNOVOD
STL PLYNOVOD
VTL PLYNOVOD

pouze informativní charakter, před realizací je nutné vytyčení jejich správci.
n sítí je nutný opatrný ruční výkop.
nženýskymi sítěmi musi splňovat normy:
ání sítí technického vybavení

Klad listů:

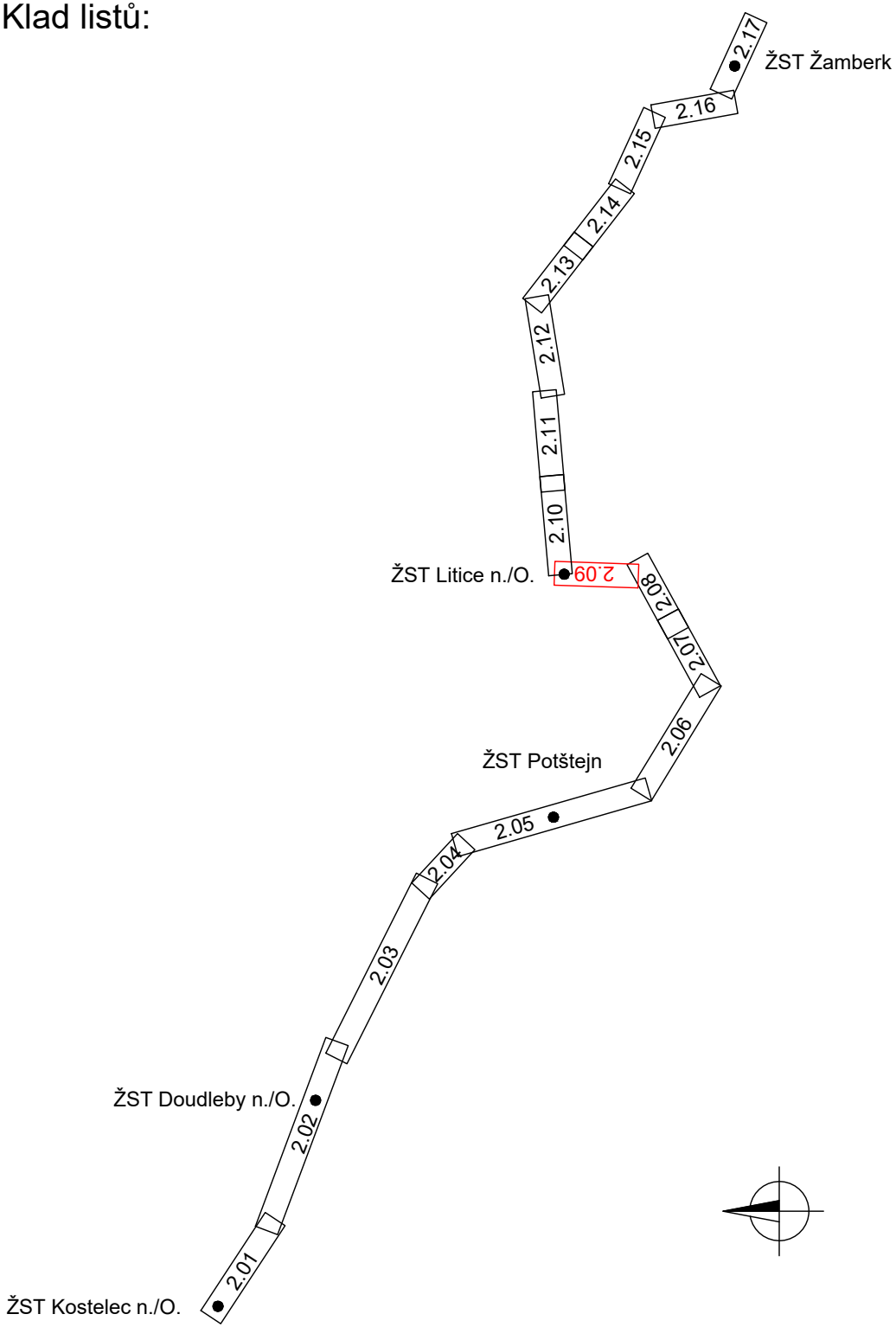
2.17
ŽST Žamberk
2.16
2.15
2.14
2.13
2.12
2.11
2.10
ŽST Litice n./O.
2.09
2.08
2.07
2.06
ŽST Potštejn
2.05
2.04
2.03
ŽST Doudleby n./O.
2.02
2.01
ŽST Kostelec n./O.

			ČÍSLO SOUPRAVY:
Č. ZMĚNY	DATUM	POPIS REVIZE	

HLAVNÍ INŽENÝR	Ing. Roman Skoták	
ODPOVĚDNÝ PROJ.	Ing. Martin Janečka	M. Janečka
VYPRACOVAL	Bc. Marek Labudík	
KONTROLOVAL	Ing. Jiří Šipr	J. Šipr
ČÍS. ZAKÁZKY	19001	

IXPROJEKTA

IXPROJEKTA s.r.o.
Heršpická 813/5
639 00 Brno - Štýřice

INVESTOR:	SŽDC, s.o., Dlážděná 1003/7, 110 00 Praha 1	KRAJ/ÚŘAD	Královehradecký
OBJEDNAVATEL:	SŽDC, s.o., Stavební správa východ, Nerudova 1, 772 58 Olomouc	LOKALITA	-
NÁZEV OBJEKTU:		FORMÁT	8xA4
		MĚŘÍTKO	1:1000
		DATUM	02/2020
		STUPEŇ	PROJEKT

NÁZEV OBJEKTU:

Výstavba DOK v traťovém úseku Žamberk - Potštejn

C. SITUACE STAVBY

NÁZEV PŘÍLOHY:

Koordinační situace stavby v M 1:1.000, list 9

ČÁST DOKUM.: **C.2**

PŘÍLOHA: **2.09**